

REGULATIV FOR VANDLØB NR. 7: AKKEMOSERENDEN

1. Grundlag for regulativet.

Vandløbet Akkemoserenden er optaget som kommunevandløb nr. 7 i Tranekær Kommune.

Regulativet er udarbejdet på grundlag af vandløbsloven, der er nærmere omtalt i redegørelsen til regulativerne.

Regulativet erstatter det tidligere regulativ, som er godkendt af Svendborg Amtsråd den 26. marts 1968.

2. Betegnelse af vandløbet.

Kommunevandløbet nr. 7 Akkemoserenden omfatter en samlet strækning på 2.686 m, hvoraf de 1.369 m er åbent vandløb og de 1.317 m er rørlagt.

Vandløbet begynder i *Akkemosen* i skellet mellem matr. nr. 8-al Skebjerg og 3-s Løkkeby by, begge Tullebølle og fortsætter 775 m mod syd til matr. nr. 2-k Skebjerg, Tullebølle, herfra videre mod øst til udløbet i kommunevandløbet *Ålerenden*, i skel mellem matr. nr. 8-a og 9-a Lykkeby by, Tullebølle.

Der henvises til kortbilag 7 A-C.

3. Vandløbets skikkelse.

Vandløbets dimensioner er således:

0 - 141 m:	Åben kanal med 50 cm bundbredde
141 - 191 m:	60 cm rør
191 - 569 m:	Åben kanal med 50 cm bundbredde
569 - 775 m:	45 cm rør
775 - 995 m:	50 cm rør
995 - 1095 m:	55 cm rør
1095 - 1836 m:	60 cm rør
1836 - 2180 m:	Åben kanal med 50 cm bundbredde
2180 - 2686 m:	Åben kanal med 60 cm bundbredde

4. Bygværker.

Beliggenhed	Bygværkets art og dimension	Ejerforhold
St 429 - 460	Overkørsel af 60 cm rør	Privat
- 493 - 498	Overkørsel af 60 cm rør	Privat

Beliggenhed	Bygværkets art og dimension	Ejerforhold
St. 2107 - 2111	Overkørsel af 60 cm rør	Privat
- 2333 - 2341	60 cm rør under bivej	Kommunen
- 2488 - 2492	Overkørsel af 60 cm rør	Privat

Brønde på rørlagte strækninger.

St. 569: Brønd med styrt, st. 775: 100 cm samlebrønd.

5. Vedligeholdelse.

For de åbne dele af vandløbet gælder alene de generelle bestemmelser.

Udskiftning eller reovering af rørlægningen udføres af lodsejerne for egen regning. Udgifterne fordeles på interessenterne efter vandløbslovens bestemmelser.

Lodsejerne, herunder ovenfor liggende beboere, kan ikke gøre kommunalbestyrelsen ansvarlig for dimensioneringen af de eksisterende rørlagte strækninger eller forlange en eventuel forøgelse af rørstørrelsen bekostet af kommunen.

6. Tilsyn.

Tilsynet med vandløbet udøves af kommunen i forbindelse med vedligeholdelsen. Bredejere, organisationer eller andre, der har ønske om at foretage besigtigelse af vandløbet, kan træffe nærmere aftale om det ved henvendelse til Teknisk Udvalg Slotsgade 22, 5953 Tranekær.

7. Revision.

Vandløbsmyndigheden kan til ethvert tidspunkt optage nærværende regulativ til revision.

8. Vedtagelse.

Der henvises til side 43

Vedtagelsespåtegning.

Teknisk forvaltning har i foråret 1996 udarbejdet forslag til nye vandløbsregulativer for kommunevandløb i Tranekær kommune.

Forslaget har været forelagt teknisk udvalg d. 20.8.1996, hvor det blev vedtaget at udsende forslaget i offentlig høring.

Forslaget til nye vandløbsregulativer har været fremlagt i offentlig høring i perioden 24.8. - 23.10.1996. Der er modtaget kommentarer fra Fyns Amt samt enkelte lodsejere.

De fremsatte kommentarer har været behandlet på kommunalbestyrelsens møde d. 11.11.1996, og det blev besluttet at imødekomme størstedelen af ønskerne, og regulativet er efterfølgende rettet til i overensstemmelse hermed. De foretagne rettelser er af så beskedent omfang, at der ikke vil være behov for ny fremlæggelse.

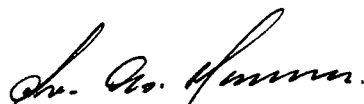
I henhold til vandløbslovens § 12 har Tranekær kommunalbestyrelse på mødet d. 11.11.1996 godkendt de reviderede regulativer for kommunevandløb i Tranekær kommune.


Endvidere har kommunalbestyrelsen efter forud indhentet udtalelse ved Fyns Amt vedtaget at nedklassificere 2 hidtidige kommunevandløb til private vandløb. Disse var:

- Nr. 3: Mageløkkeafløbet (fra Snøde/Stoense via Mosevej til Egelundvej), og
- Nr. 9: Amborgløbet (fra nord for Klavsebøllevej til Tullebølle kro).

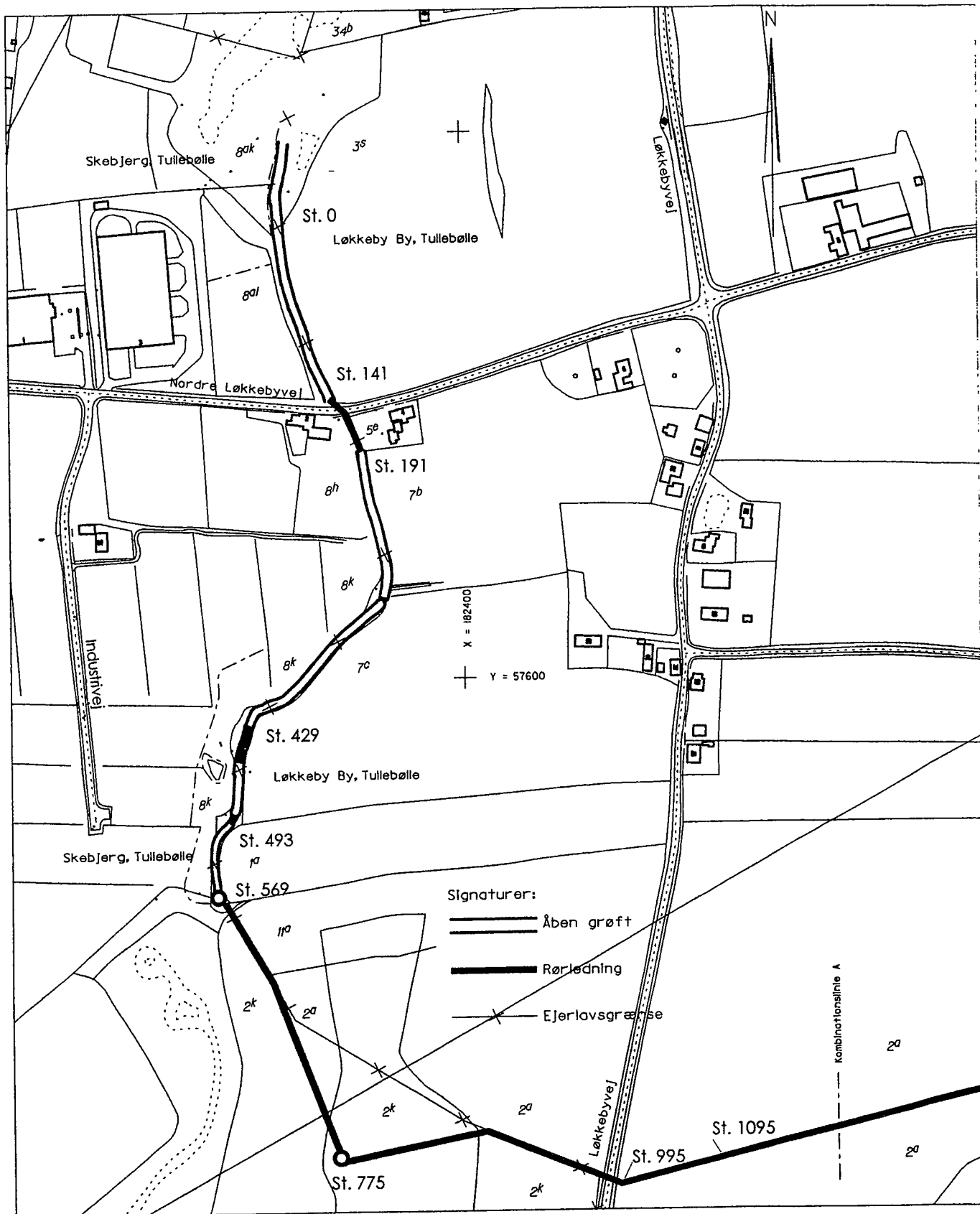
Tranekær d. 8.1. 1997

P. k. v.


Svend Aage Hansen
borgmester


Gunnar Kjær Mortensen
teknisk chef

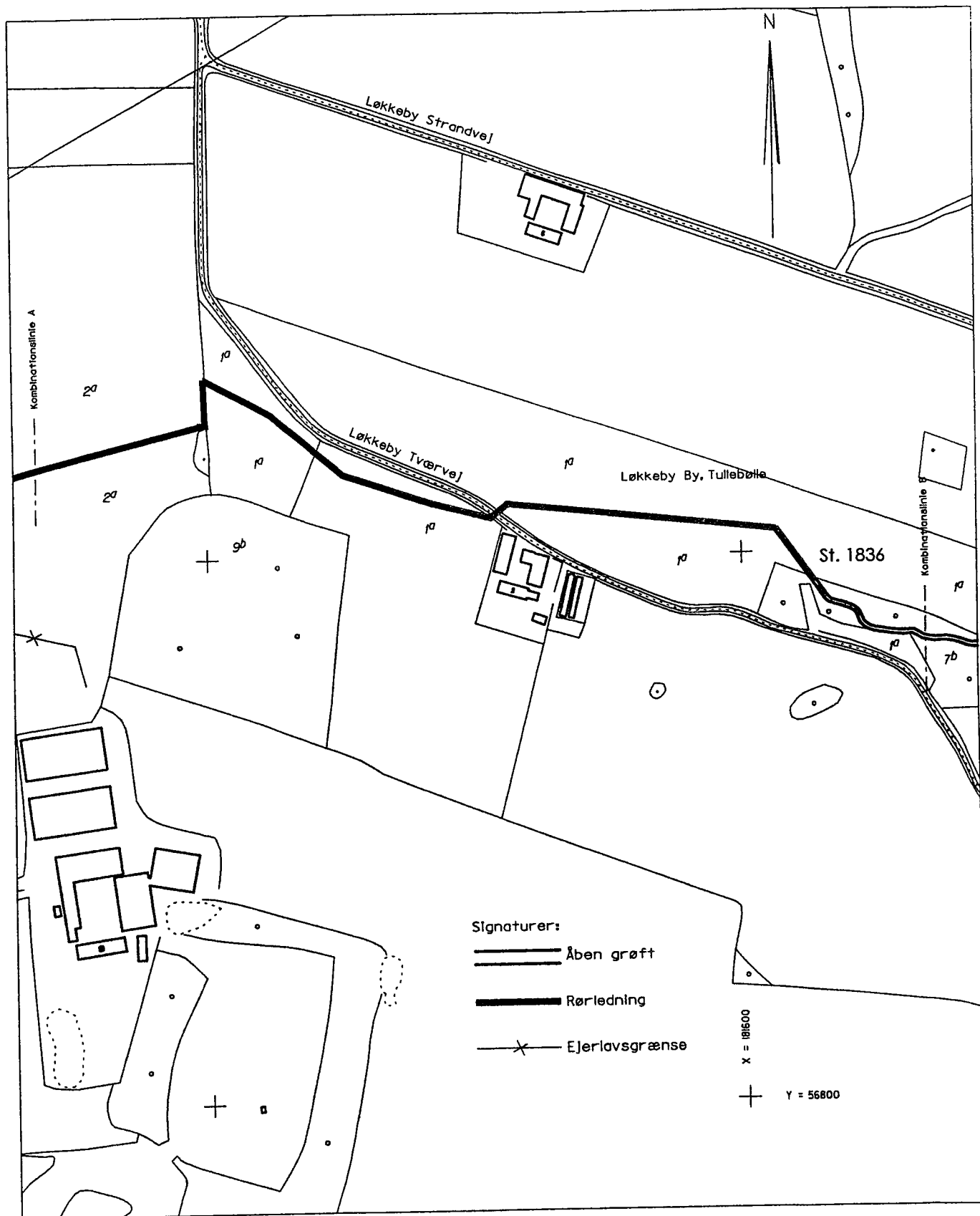
Dette vandløbsregulativ kan ses på kommunens biblioteker eller på teknisk forvaltning eller købes for 50 kr. + evt. forsendelse.




Kortbilag til Tranekær kommunes vandløbsregulativ
Vandløb nr. 7 : Akkemoserenden
Mål 1 : 4000

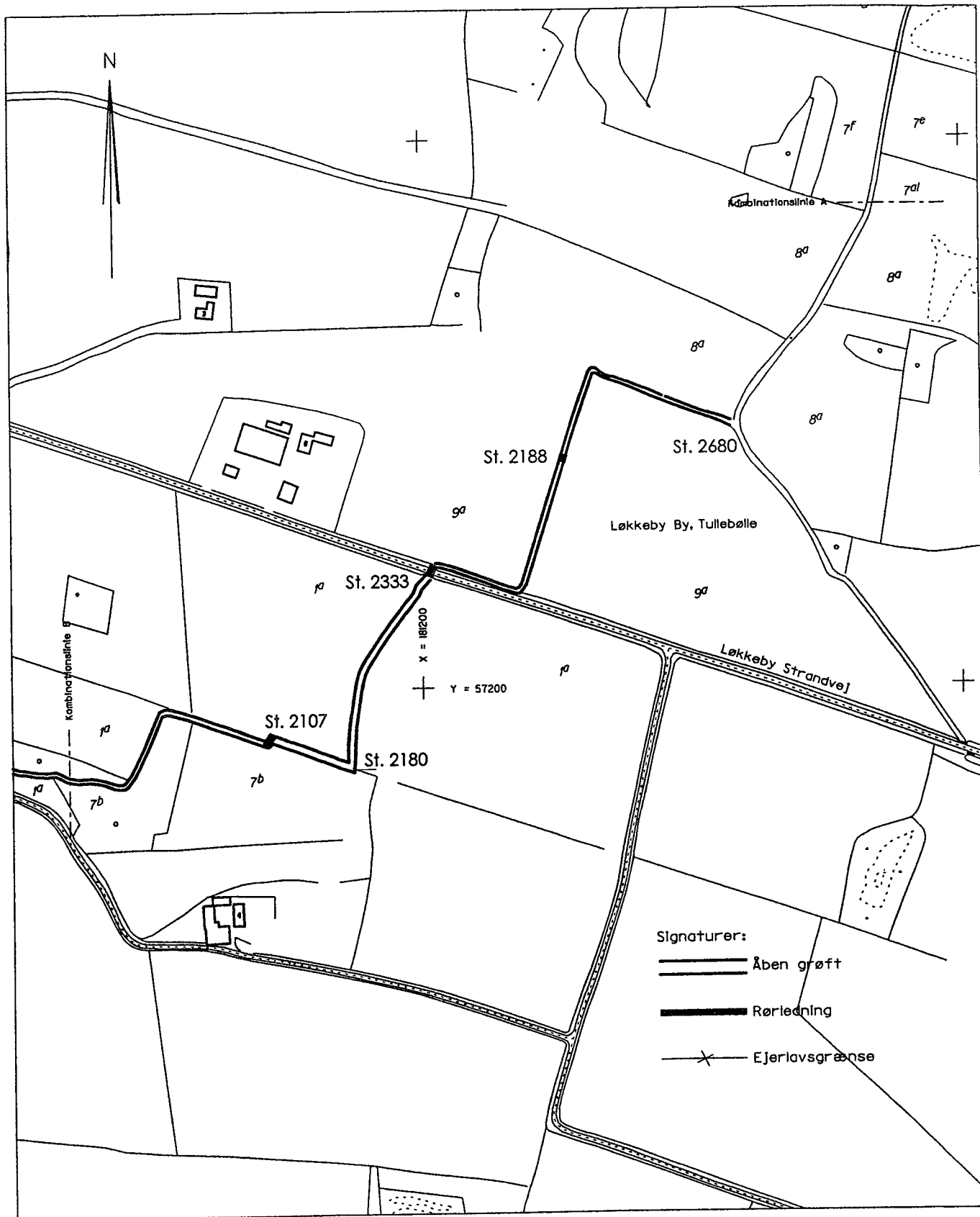


Kort nr. 7A
Marts 1996



Kortbilag til Tranekær kommunes vandløbsregulativ
Vandløb nr. 7 : Akkemoserenden **Kort nr. 7B**
Mål 1 : 4000 **Marts 1996**





Kortbilag til Tranekær kommunes vandløbsregulativ

Vandløb nr. 7 : Akkemoserenden

Mål 1 : 4000

Kort nr. 7C

Marts 1996

